



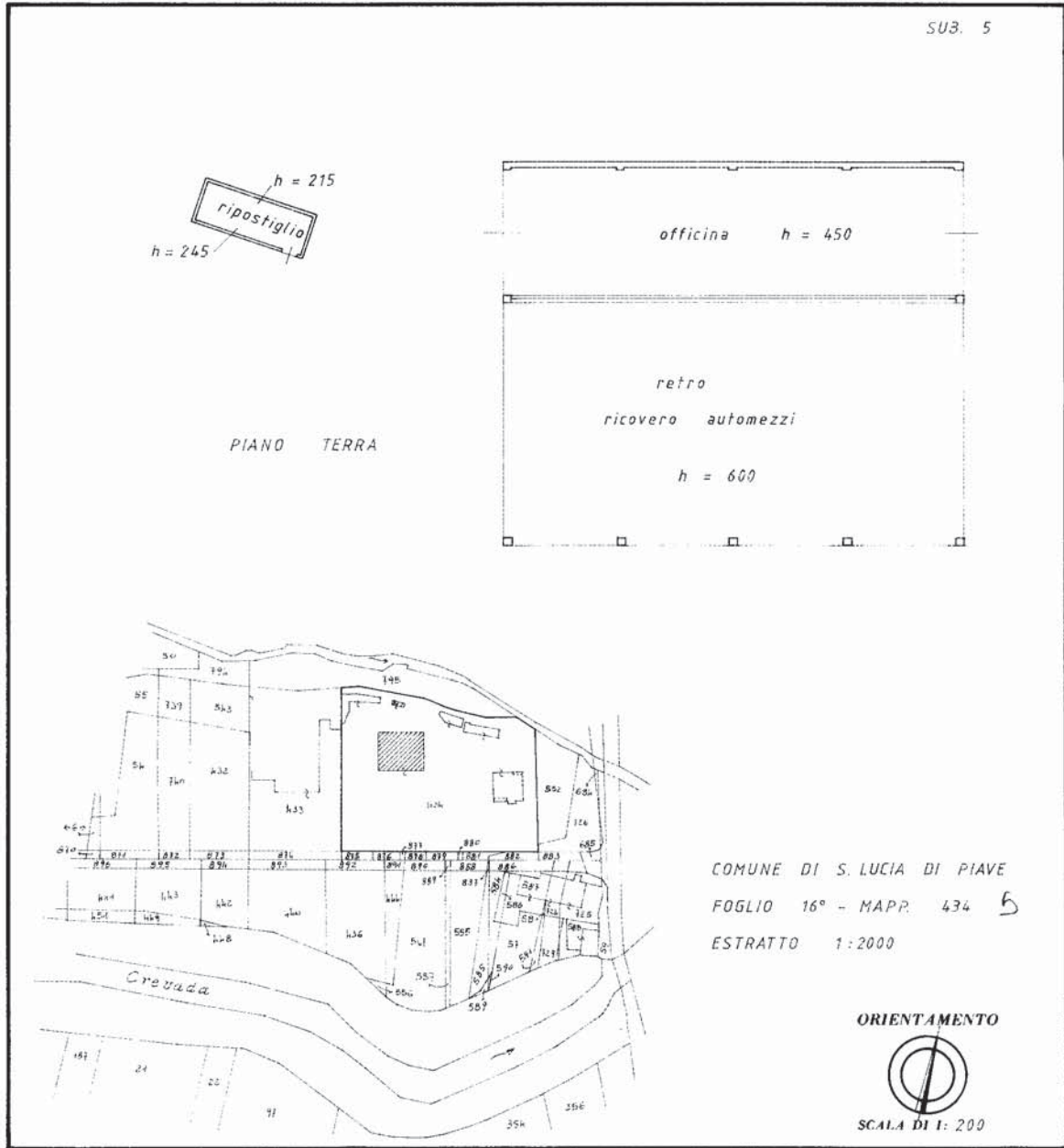
MINISTERO DELLE FINANZE
DIREZIONE GENERALE DEL CATASTO E DEI SERVIZI TECNICI ERARIALI
NUOVO CATASTO EDILIZIO URBANO
(R. DECRETO-LEGGE 13 APRILE 1959, N. 452)

Mod. B (Nuovo Catasto Edilizio Urbano)

Planimetria dell'immobile situato nel Comune di S. LUCIA DI PIAVE Via RISORGIMENTO

Ditta [REDACTED]

Allegata alla dichiarazione presentata all'Ufficio Tecnico Erariale di TREVISO Scheda N.° 5



SPAZIO RISERVATO PER LE ANNOTAZIONI D'UFFICIO	
DATA PROT. N.°	

Compilata dal GEOM.
(Titolo, nome e cognome del tecnico)
PIERLINO MARIOTTO
Iscritto all'Albo de GEOMETRI N° 1088
della Provincia di TREVISO
DATA 07.01.88
Firma: [Signature]

Ultima planimetria in atti

Catasto dei Fabbricati - Situazione al 07/10/2024 - Comune di SANTA LUCIA DI PIAVE(1221) - < Sez. urbana B - Foglio 2 - Particella 434 - Subalterno 5 >
Via RISORGIMENTO Piano T



MINISTERO DELLE FINANZE

Mod. B (Nuovo Catasto Edilizio Urbano)

DIREZIONE GENERALE DEL CATASTO E DEI SERVIZI TECNICI ERARIALI

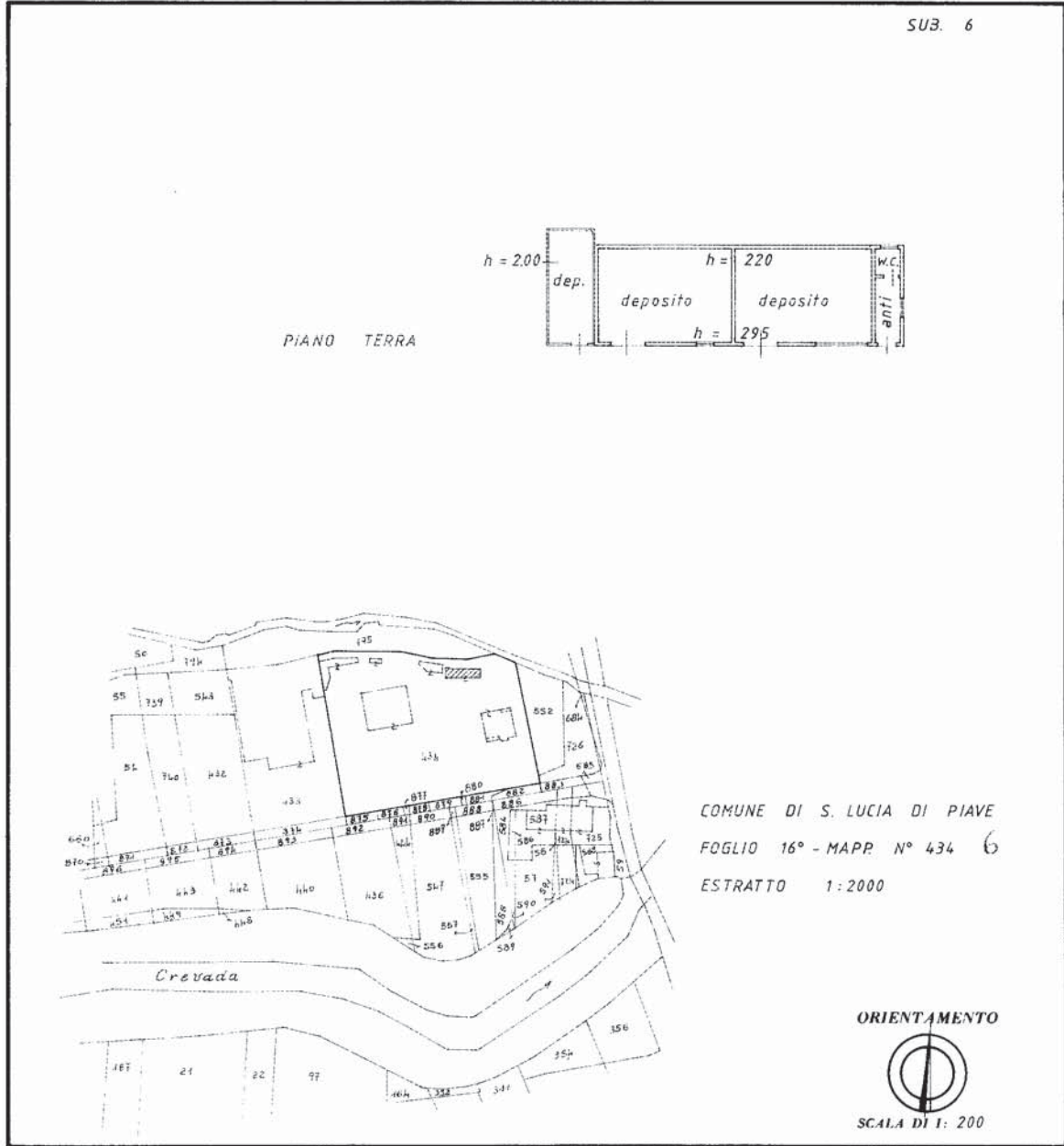
NUOVO CATASTO EDILIZIO URBANO

(R. DECRETO-LEGGE 13 APRILE 1959, N. 652)

Planimetria dell'immobile situato nel Comune di S. LUCIA DI PIAVE Via RISORGIMENTO

Ditta [REDACTED]

Allegata alla dichiarazione presentata all'Ufficio Tecnico Erariale di TREVISO Scheda N.° 6



SPAZIO RISERVATO PER LE ANNOTAZIONI D'UFFICIO

DATA	
PROT. N.°	

Compilata dal GEOM.
(Titolo, nome e cognome del tecnico)
PIERLINO MARIOTTO
Iscritto all'Albo de GEOMETRI N° 1088
della Provincia di TREVISO
DATA 07. 01. 88
Firma: [Signature]

Ultima planimetria in atti



MINISTERO DELLE FINANZE
DIREZIONE GENERALE DEL CATASTO E DEI SERVIZI TECNICI ERARIALI
NUOVO CATASTO EDILIZIO URBANO

Mod. B (Nuovo Catasto Edilizio Urbano)

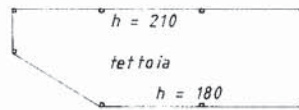
(R. DECRETO-LEGGE 13 APRILE 1939, N. 452)

Planimetria dell'immobile situato nel Comune di S. LUCIA DI PIAVE Via RISORGIMENTO

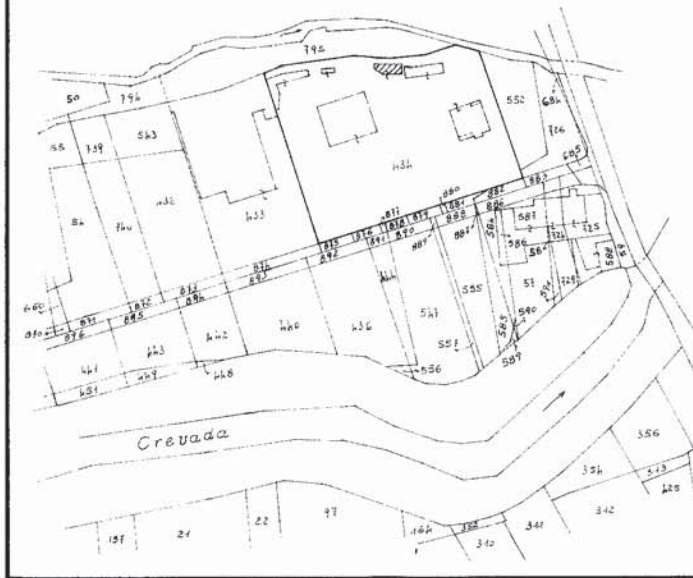
Ditta [REDACTED]

Allegata alla dichiarazione presentata all'Ufficio Tecnico Erariale di TREVISO Scheda N.° 7

SUB. 7



PIANO TERRA



COMUNE DI S. LUCIA DI PIAVE

FOGLIO 16° - MAPP. N° 434 7

ESTRATTO 1:2000

ORIENTAMENTO



SCALA DI 1: 200

SPAZIO RISERVATO PER LE ANNOTAZIONI D'UFFICIO

DATA	
PROT. N.°	

Compilata dal GEOM.

(Titolo, nome e cognome del tecnico)

PIERLINO MARIOTTO

Iscritto all'Albo de GEOMETRI N° 1088

della Provincia di TREVISO

DATA 07.01.88

Firma: [Signature]

Ultima planimetria in atti



MINISTERO DELLE FINANZE
DIREZIONE GENERALE DEL CATASTO E DEI SERVIZI TECNICI ERARIALI
NUOVO CATASTO EDILIZIO URBANO

Mod. B (Nuovo Catasto Edilizio Urbano)

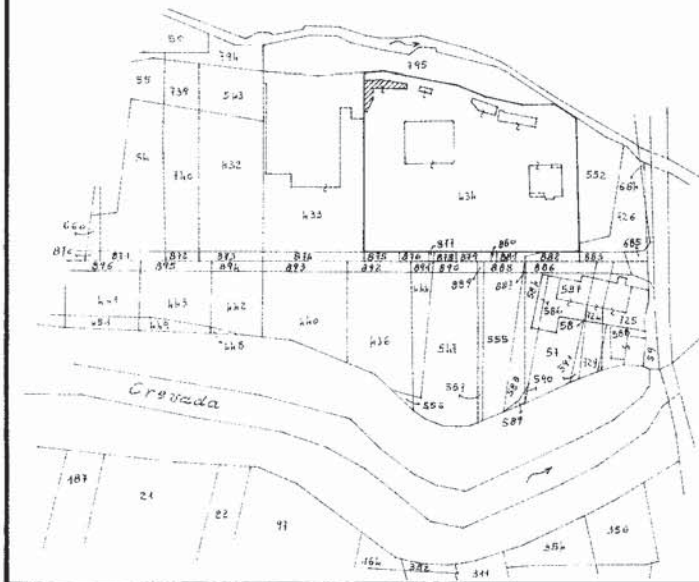
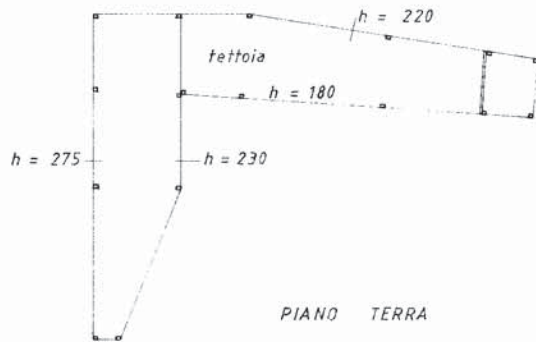
(R. DECRETO-LEGGE 13 APRILE 1939, N. 652)

Planimetria dell'immobile situato nel Comune di S. LUCIA DI PIAVE Via RISORGIMENTO

Ditta [REDACTED]

Allegata alla dichiarazione presentata all'Ufficio Tecnico Erariale di TREVISO Scheda N.° 8

SUB. 8



COMUNE DI S. LUCIA DI PIAVE
FOGLIO 16° - MAPP. N° 434 8
ESTRATTO 1:2000

ORIENTAMENTO



SCALA DI 1: 200

SPAZIO RISERVATO PER LE ANNOTAZIONI D'UFFICIO

DATA	
PROT. N.°	

Compilata dal GEOM.
(Titolo, nome e cognome del tecnico)
PIERLINO MARIOTTO
Iscritto all'Albo de GEOMETRI N 1088
della Provincia di TREVISO
DATA 07. 01. 88
Firma: [Signature]

Catasto dei Fabbricati - Situazione al 07/10/2024 - Comune di SANTA LUCIA DI PIAVE(221) - < Sez. urbana B - Foglio 2 - Particella 434 - Subalterno 8 >
Via RISORGIMENTO Piano T

Ultima planimetria in atti